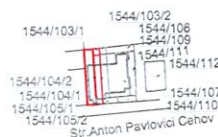
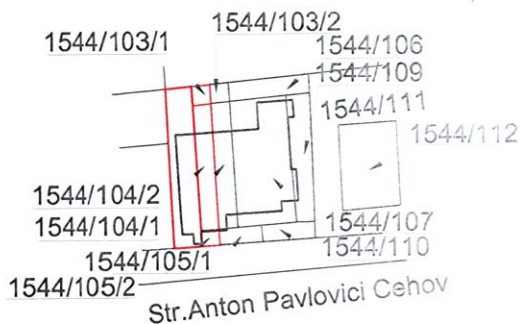


PLAN DE AMPLASAMENT SI DELIMITARE

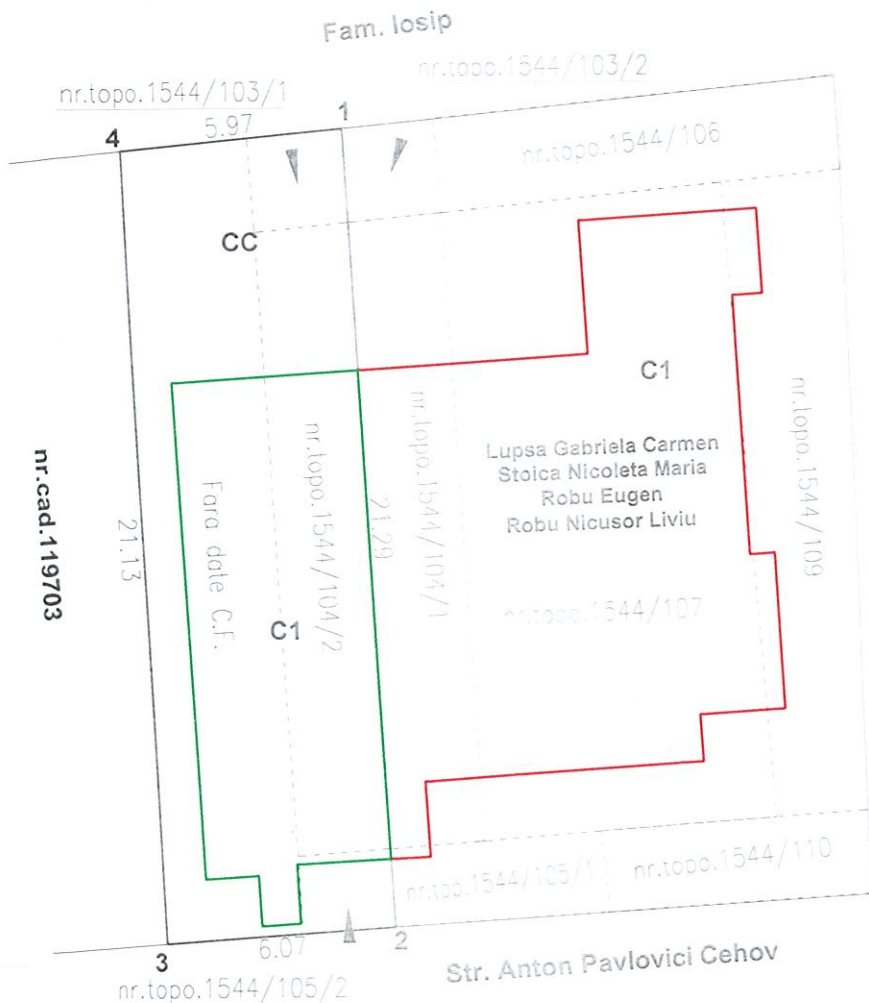
a imobilului cuprins in CF 7669 Baia Mare
nr. topo 1544/105/2, 1544/104/2, 1544/103/1
din localitatea Baia Mare
UAT Baia Mare
1 imobil - intravilan



Str. Anton Pavlovici Cehov

scara 1 : 1000

scara 1 : 2880



scara 1 : 200
dupa atribuire numar cadastral

— Extindere const. C1 prin autorizatie cu nr. 292 din 07.08.2016
— Constructie C1 existenta inscrisa in C.F. 112515



Nota: Documentatia cadastrala servește la emitere H.C.L. în vederea concesiunii terenului.

SITUATIA DIN CF				SITUATIA ACTUALA			
Nr. C.F.	Nr. topo.	supraf. Ha mp.	PROPRIETAR	Nr. cad. atribuit	suprafata Ha mp.	PROPRIETAR	
7669	1544/105/2	- 3	pe teren: STATUL ROMAN pe constructia C1(CL): ROBU EUGEN		128	pe teren: MUNICIPIUL BAI A MARE pe constructia C1(CL): ROBU EUGEN	
	1544/104/2	- 45					
	1544/103/1	- 8					
	fara date CF	- 72					
Total		- 128			128		

data
21.12.2016